




Vorläufige Einstufung der
Gewässerrandstreifen-Kulisse der
Gemeinde Rieden
(Stand: 09.03.2022)



Legende

-  Gewässerrandstreifen notwendig
-  Verrohrung
-  Gemeindegrenze



0 0,42 0,85 1,7 Kilometer



Quellen

Geobasisdaten: © Landesamt für Vermessung und Geoinformatik Bayern
Geofachdaten: Wasserwirtschaftsamt Weiden