




Vorläufige Einstufung der Gewässerrandstreifen-Kulisse der Gemeinde Weigendorf (Stand: 09.03.2022)



Legende

-  Gewässerrandstreifen notwendig
-  Verrohrung
-  Gemeindegrenze



0 0,3 0,6 1,2 Kilometer



Quellen

Geobasisdaten: © Landesamt für Vermessung und Geoinformatik Bayern
 Geofachdaten: Wasserwirtschaftsamt Weiden