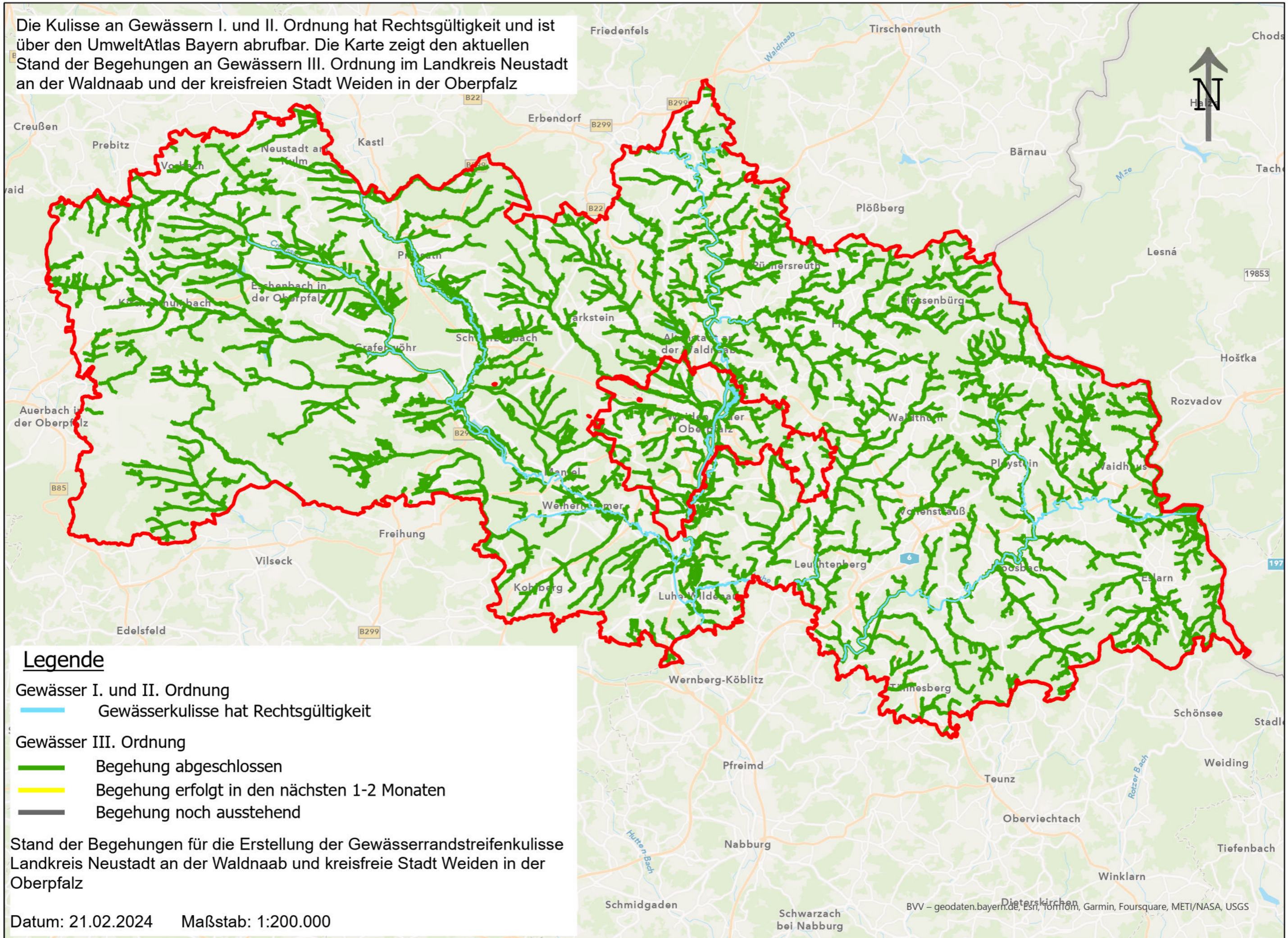






Die Kulisse an Gewässern I. und II. Ordnung hat Rechtsgültigkeit und ist über den UmweltAtlas Bayern abrufbar. Die Karte zeigt den aktuellen Stand der Begehungen an Gewässern III. Ordnung im Landkreis Neustadt an der Waldnaab und der kreisfreien Stadt Weiden in der Oberpfalz



### Legende

- Gewässer I. und II. Ordnung
  -  Gewässerkulisse hat Rechtsgültigkeit
- Gewässer III. Ordnung
  -  Begehung abgeschlossen
  -  Begehung erfolgt in den nächsten 1-2 Monaten
  -  Begehung noch ausstehend

Stand der Begehungen für die Erstellung der Gewässerrandstreifenkulisse Landkreis Neustadt an der Waldnaab und kreisfreie Stadt Weiden in der Oberpfalz

Datum: 21.02.2024 Maßstab: 1:200.000