




Vorläufige Einstufung der Gewässerrandstreifen-

Kulisse der Stadt Teublitz (Stand: 13.02.2024)

**Legende**

Ergebniskarten

Gewässerrandstreifen erforderlich	
nicht erforderlich	
Gemeindegrenze	



Wasserwirtschaftsamt Weiden  

Quellen  
 Geodaten: © Landesamt für Vermessung und Geoinformatik Bayern  
 Geofachdaten: © Wasserwirtschaftsamt Weiden

DTK25 © Bayerische Vermessungsverwaltung, DOK © Bayerische Vermessungsverwaltung, DTK100 © Bayerische Vermessungsverwaltung